

Утверждена

Постановление администрации Дальнеконстантиновского

(наименование документа об утверждении, включая наименования

Муниципального округа Нижегородской области

органов государственной власти или органов местного

самоуправления, принявших решение об утверждении схемы

или подписавших соглашение о перераспределении земельных участков)

№

**Схема расположения земельного участка или земельных участков
на кадастровом плане территории**

Условный номер земельного участка

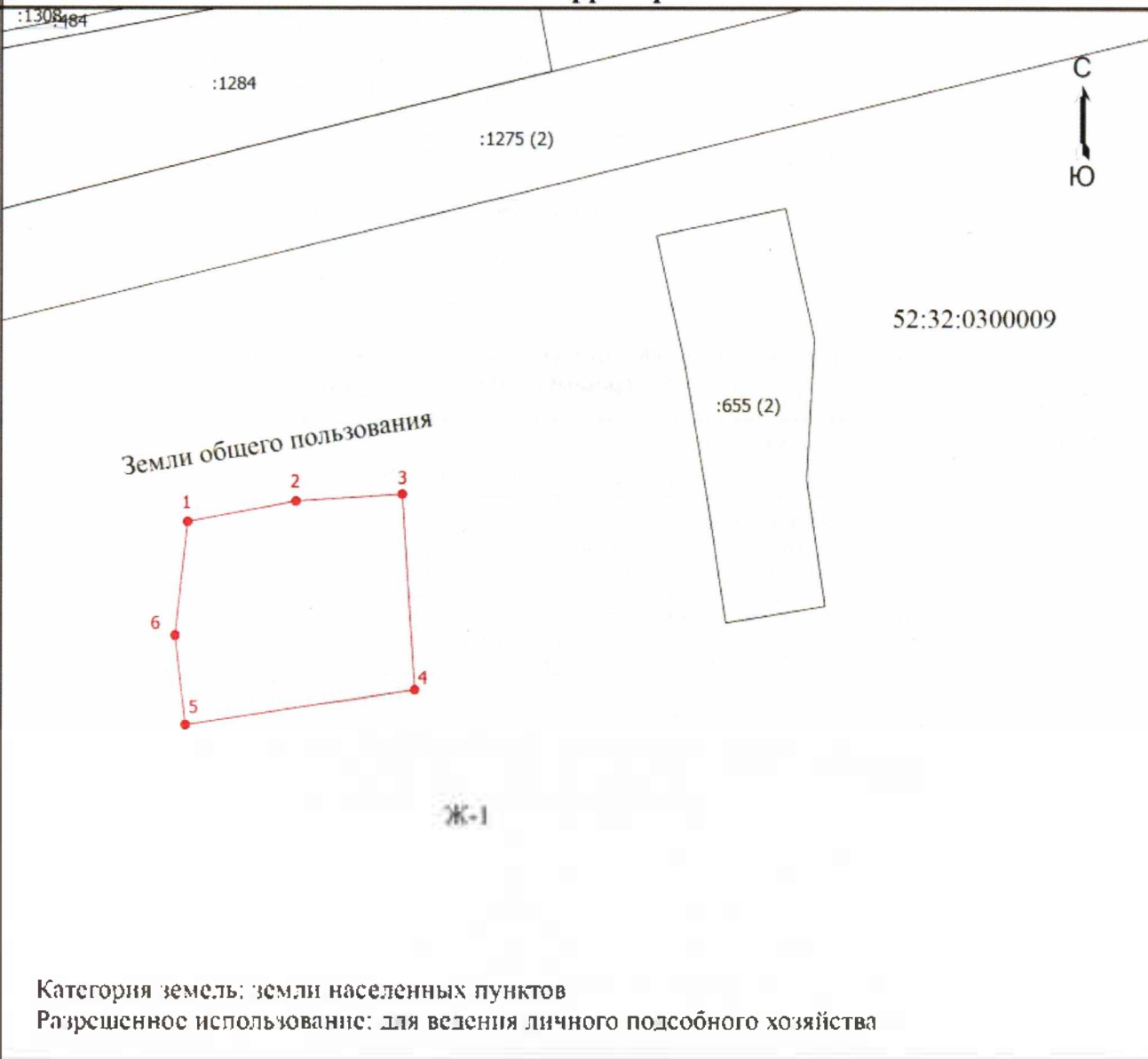
(указывается в случае, если предусматривается образование двух и более земельных участков)

Площадь земельного участка 100 м²

(указывается проектная площадь образуемого земельного участка, вычисленная с использованием федеральной государственной географической информационной системы, обеспечивающей функционирование национальной системы пространственных данных, которой является федеральная государственная географическая информационная система "Единая цифровая платформа "Национальная система пространственных данных" (далее - информационная система), или иных технологических и программных средств с округлением до 1 квадратного метра. Указанное значение площади земельного участка может быть уточнено при проведении кадастровых работ не более чем на десять процентов)

Обозначение характерных точек границ	Координаты, м	
	(указываются в случае подготовки схемы расположения земельного участка с использованием информационной системы или иных технологических и программных средств. Значения координат, полученные с использованием указанных технологических и программных средств, указываются с округлением до 0,01 метра)	
	X	Y
1	2	3
1	487237.21	2231493.57
2	487238.17	2231498.62
3	487238.51	2231503.59
4	487229.41	2231504.18
5	487227.79	2231493.47
6	487231.92	2231492.99
1	487237.21	2231493.57





Схема расположения земельного участка или земельных участков на кадастровом плане территории



Категория земель: земли населенных пунктов
Разрешенное использование: для ведения личного подсобного хозяйства

Масштаб 1:300

Условные обозначения

-  - Часть границы, местоположение которой определено при выполнении кадастровых работ
-  - Обозначение новой характерной точки
-  - Часть границы, сведения ЕГРН о которой позволяют однозначно определить ее положение на местности
-  - Характерная точка границы земельного участка, сведения о которой отсутствуют в ЕГРН, местоположение которой определено при кадастровых работах (новая характерная точка)
- 52:32:0300009 - Номер кадастрового квартала
- Ж-1 - зона индивидуальной жилой застройки
- :655 (2) - Обозначение контура земельного участка
- :1284 - Кадастровый номер земельного участка